

Wasserstraßen-Atlas Berlin

Berliner Gewässer und Rüdersdorfer Gewässer

Bundeswasserstraßenkarte 1 : 50 000

Wasserstraßen-Atlas Berlin

Quellvermerk:

Die Wasserstraßen- und Schifffahrtsverwaltung des Bundes (WSV) gibt ihre Geodaten gemäß § 11 Geodatenzugangsgesetz (GeoZG) in Verbindung mit der Verordnung zur Festlegung der Nutzungsbestimmungen für die Bereitstellung von Geodaten des Bundes (GeoNutZV) geldeistungsfrei ab. Bei der Nutzung und weiteren Verwendung der abgegebenen Geodaten bzw. des übersandten Kartenmaterials ist die GeoNutZV zwingend einzuhalten:

<http://www.gesetze-im-internet.de/geonutzv/>

Gemäß § 3 GeoNutZV müssen die beigegebenen Quellenvermerke und sonstigen rechtlichen Hinweise erkennbar sein. Daher ist auf Veröffentlichungen folgender Quellenvermerk in ausreichender Größe, gut sicht- und lesbar anzugeben:

Quelle: Fachstelle für Geodäsie und Geoinformatik der WSV, zur Verfügung gestellt gemäß GeoNutZV

Von Ihnen vorgenommene und in Umlauf gebrachte Veränderungen sind mit einem Veränderungshinweis ebenfalls in ausreichender Größe, gut sicht- und lesbar, zu kennzeichnen. Dies betrifft auch das Herstellen vergrößerter Plots von Karten mit Maßstabsangaben.

Beispiel: Quelle: Fachstelle für Geodäsie und Geoinformatik der WSV, zur Verfügung gestellt gemäß GeoNutZV, weiterverarbeitet durch: Firma XYZ

Datenschutzhinweis:

Ihre personenbezogenen Daten werden zur weiteren Bearbeitung und Korrespondenz entsprechend der Datenschutzerklärung des WSA MLK/ESK verarbeitet.

Diese können Sie über folgenden Link auf dem Internetauftritt des WSA abrufen: <https://www.wsa-mittellandkanal-elbe-seitenkanal.wsv.de/813-Datenschutz>
Sollte Ihnen ein Abruf der Datenschutzerklärung nicht möglich sein, kann diese Ihnen auf Wunsch auch in Textform übermittelt werden.

Wasserstraßen- und Schifffahrtsamt Spree-Havel

ANSCHRIFTEN UND TELEFONNUMMERN

WSA Spree-Havel, Dienstort Berlin
Mehringdamm 129, 10965 Berlin

WSA Spree-Havel, Dienstort Brandenburg
Brielow Landstraße 1, 14772 Brandenburg

Leitung: Frau Katrin Urbitsch

Erreichbarkeit während der Geschäftszeiten:

WSA Spree-Havel, Dienstort Berlin
Telefon: 030 69532-0
E-Mail: wsa-spree-havel@wsv.bund.de

WSA Spree-Havel, Dienstort Brandenburg
Telefon: 03381 266-0
E-Mail: wsa-spree-havel@wsv.bund.de

Internet: www.wsa-spree-havel.wsv.de

Erreichbarkeit außerhalb der Geschäftszeiten:

Revier- und Betriebsszentrale Magdeburg
Schiffshebewerk 15 c, 39126 Magdeburg
Telefon: 0391 288-6440

Schifffahrtsbüros:

WSA Spree-Havel, Dienstort Berlin
Telefon: 030 69532-240 oder -241

WSA Spree-Havel, Dienstort Brandenburg
Telefon: 03381 266-329

Außenbezirk 1 Genthin
Straße der OdF 50, 39307 Genthin
Telefon: 03933 8733-0

Außenbezirk 2 Rathenow
Genthiner Straße 3, 14712 Rathenow
Telefon: 03385 5398-0

Außenbezirk 3 Brandenburg
Mötzower Landstraße 3, 14776 Brandenburg
Telefon: 03381 266-452

Außenbezirk 4 Potsdam
Türkstraße 20, 14467 Potsdam
Telefon: 0331 28157-0

Außenbezirk 5 Spandau
Sophienwerderweg 70, 13597 Berlin
Telefon: 030 330805-0

Außenbezirk 6 Neukölln
Sieversufer 24, 12359 Berlin
Telefon: 030 682979-11

Außenbezirk 7 Erkner
Hessenwinkler Straße 3, 15537 Erkner
Telefon: 03362 7407-0

Außenbezirk 8 Fürstenwalde
Mühlenbrücken 2, 15517 Fürstenwalde
Telefon: 03361 7732-0

Außenbezirk 9 Kummersdorf
Schauener Str. 5 a, 15859 Storkow OT Kummersdorf
Telefon: 033678 433-0

Bauhof Brandenburg
Mötzower Landstraße 1 a, 14776 Brandenburg
Telefon: 03381 266-462

Bauhof Berlin
Grünauer Straße 213, 12557 Berlin
Telefon: 030 654815-0

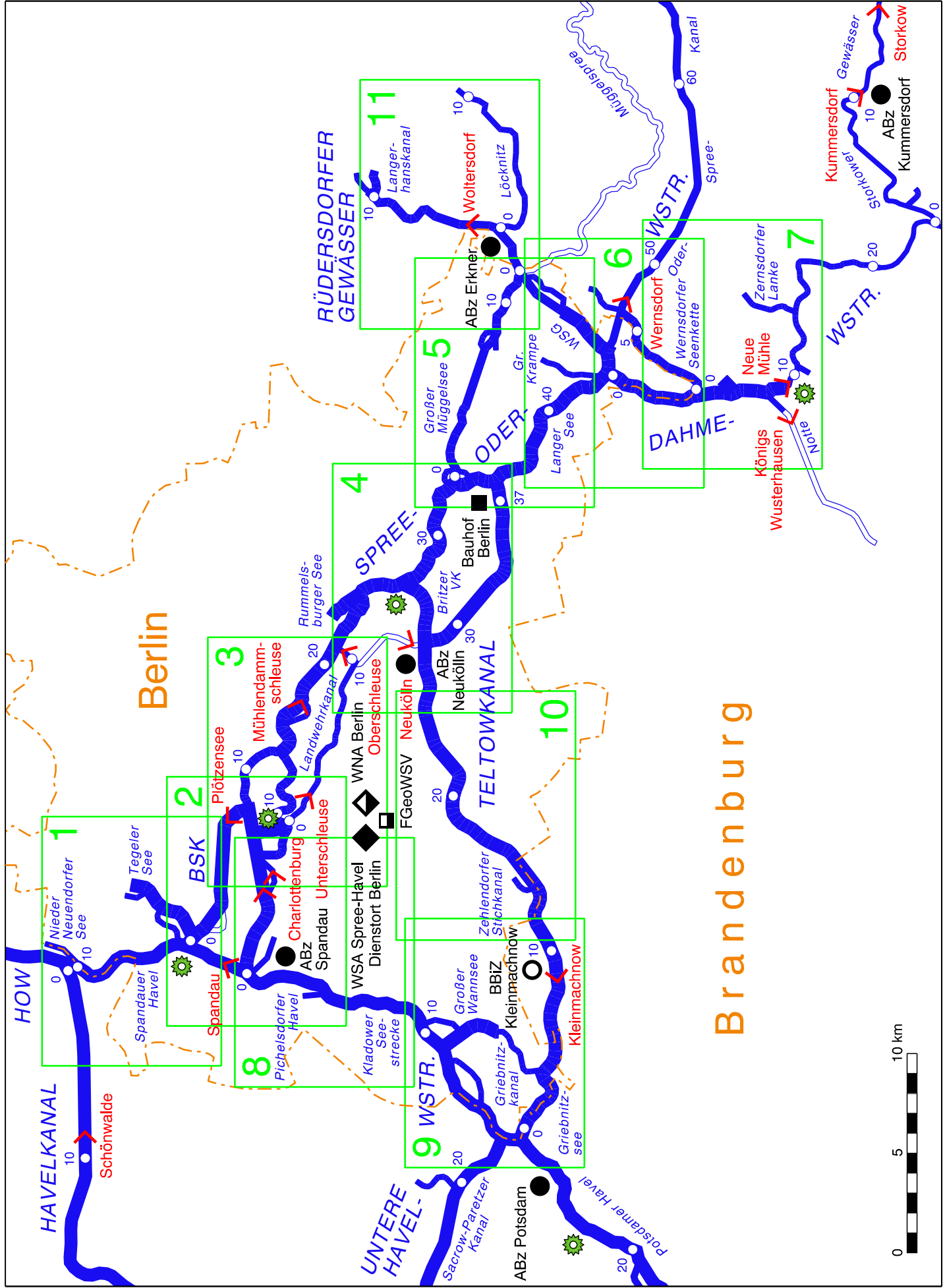
Ausbildungswerkstatt Fürstenwalde
Mühlenbrücken 8 b, 15517 Fürstenwalde
Telefon: 03361 7732-0

Wasserstraßen im Bereich Berlin

Register mit Verweis auf die in den Kartenblättern der Bundeswasserstraßenkarte 1 : 50 000 enthaltenen Abschnitte

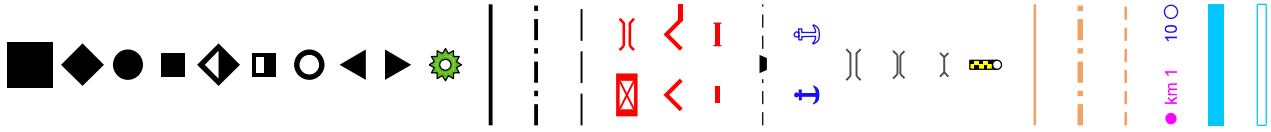
Alter Berlin-Spandauer Schifffahrtskanal (ABSK), Blatt 1 und 2	Möllenzugsee (MzS), Blatt 7
Berliner Spree (BSp) [SOW-km 6,90 - 21,39], Blatt 2, 3 und 8	Müggelspree (MgS) [km 0,00 - 11,85], Blatt 5 und 11
Berlin-Spandauer Schifffahrtskanal (BSK), Blatt 1, 2 und 3	Neuköllner Schifffahrtskanal (NSK), Blatt 3 und 4
Britzer Verbindungskanal [zur Spree] (BVK), Blatt 4	Nieder Neuendorfer See, Blatt 1
Charlottenburger Verbindungskanal (CVK), Blatt 2 und 3	Notte (Nt), Blatt 7
Dahme (Da) [SOW-km 32,85 - 45,11], Blatt 5 und 6	Oder-Spree-Kanal (OSK) [SOW-km 45,11 - 52,8], Blatt 6 und 7
Dahme-Wasserstraße (DaW) [bis km 17,2], Blatt 6 und 7	Peetzsee, Blatt 11
Dämeritzsee, Blatt 5, 6 und 11	Pichelsdorfer Havel [UHW-km 0,00 - 3,99], Blatt 8
Flakensee, Blatt 11	Pohlesee, Blatt 9
Glienicker Lake, Blatt 9	Potsdamer Havel (PHv) [ab km 26,5], Blatt 9
Gosener Graben (GoG), Blatt 5 und 6	Ruhlebener Altarm (RIA), Blatt 2 und 8
Gosener Kanal, Blatt 5 und 6	Rüdersdorfer Gewässer (RÜG), Blatt 11
Griebnitzkanal (GrK), Blatt 9	Rummelsburger See (Rms), Blatt
Griebnitzsee, Blatt 9	Seddinsee, Blatt 5 und 6
Große Krampe (GKr), Blatt 6	Spandauer Havel (SHv) [bis km 11,8], Blatt 1
Großer Müggelsee, Blatt 5	Spandauer See, Blatt 1 und 2
Großer Wannensee (GWS), Blatt 9	Spreekanal/Kupfergraben (SpK), Blatt 3
Großer Zug, Blatt 6 und 7	Spree-Oder-Wasserstraße (SOW) [bis km 52,8], Blatt 2 bis 8
Havel-Oder-Wasserstraße (HOW) [bis km 11,8], Blatt 1	Stölpchensee, Blatt 9
Havelkanal (HvK) [bis km 5,3], Blatt 1	Strausberger Mühlengieß, Blatt 11
Jungfernsee, Blatt 9	Tegeler See (TgS), Blatt 1 und 2
Kalksee, Blatt 11	Teltowkanal (Tek), Blatt 4, 5, 9 und 10
Kladower Seestrecke [UHW-km 3,99 - 16,40], Blatt 8 und 9	Tiefer See, Blatt 9
Kleiner Müggelsee, Blatt 5	Treptower Spree (TSp) [SOW-km 21,39 - 32,85], Blatt 4 und 5
Kleiner Wannensee, Blatt 9	Untere Havel-Wasserstraße (UHW) [bis km 18,4], Blatt 1, 2, 8 und 9
Kleinmachnower See, Blatt 9	Untere Spree (Usp) [SOW-km 0,15 - 6,90], Blatt 2 und 8
Krimnicksee, Blatt 7	Wasserstraße Seddinsee und Gosener Kanal (WSG), Blatt 6 und 7
Krossinsee, Blatt 6 und 7	Werlsee, Blatt 11
Krüpelsee, Blatt 7	Wernsdorfer Seenkette (WdS), Blatt 6 und 7
Landwehrkanal (LwK), Blatt 2, 3 und 4	Westhafenkanal (WHK), Blatt 2, 3 und 8
Langerhanskanal (LhK), Blatt 11	Westhafen-Verbindungskanal (WVK), Blatt 2 und 3
Langer See, Blatt 5 und 6	Zehlendorfer Stichkanal (ZSK), Blatt 10
Löcknitz (Lö), Blatt 11	Zernsdorfer Lanke (ZdL), Blatt 7
Möllensee, Blatt 11	Zeuthener See, Blatt 6 und 7

Quelle: Fachstelle für Geodäsie und Geoinformatik der WSV,
zur Verfügung gestellt gemäß GeoNutzV



Zeichenerklärung und Impressum

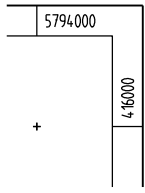
Quelle: Fachstelle für Geodäsie und Geoinformatik der WSV,
zur Verfügung gestellt gemäß GeoNutzV



- Generaldirektion Wasserstraßen und Schifffahrt (GDWS) Bonn, Magdeburg u. a.
- Wasserstraßen- und Schifffahrtsamt (WSA)
- Außenbezirk (ABz)
- Bauhof (Bhf)
- Wasserstraßen-Neubauamt Berlin (WNA)
- Fachstelle für Geodäsie und Geoinformatik der WSV (FGeoWSV), Dienststz Berlin
- Sonstige Dienststelle im Geschäftsbereich des BMVI
- Revierzentrale (RVZ)
- Leitzentrale (LZ)
- Wasserschutzpolizei (WSP) - in Berlin mit den WSP-Bereichen West, Mitte und Ost
- Außengrenze der Generaldirektion Wasserstraßen und Schifffahrt
- Grenze zwischen zwei Wasserstraßen- und Schifffahrtsämtern
- Grenze zwischen zwei Außenbezirken bzw. äußere ABz-Grenze
- Schiffshebewerk | Kanalbrücke - in Auswahl
- Schleuse | Schleuse mit Wehr
- Wehr - in Auswahl | Sicherheitstor
- Fähre (PF = Personenfähre, WF = Wagenfähre) mit Fährlinie - in Auswahl
- Hafen oder Umschlagstelle (in Betrieb) | ehemaliger Hafen - in Auswahl
- Brücke (Autobahnbrücke, Straßenbrücke oder Eisenbahnbrücke)
- Fußgängerbrücke, Steg, Leinpfadbrücke
- Rohrbrücke
- Pegel (OP = Oberpegel, UP = Unterpegel)
- Staatsgrenze
- Landesgrenze (in der BWK50 Stadtgrenze von Berlin zu Brandenburg)
- Bezirksgrenze in Berlin oder Kreisgrenze im Land Brandenburg
- Stationskilometer (in der BWK50 bzw. in der Übersichtskarte)
- Bundeswasserstraße
- Wasserstraße im Eigentum Dritter

ODER Löcknitz

SPREE-ODER-
WASSERSTRASSE
6501 SOW



Anschluss Blatt 2

Kartengrundlagen:

Hinweis auf das jeweils anschließende Kartenblatt

Digitale Topographische Karte 1 : 50 000 (DTK50) und
Digitale Topographische Karte 1 : 500 000 (DTK500)
Quellvermerk: © GeoBasis-DE/BKG 2021 (www.bkg.bund.de)
Die digitalen Kartengrundlagen liegen georeferenziert
im Lagebezugssystem ETRS89 - Zone 33 N vor.

Maßstäbe:

Bundeswasserstraßenkarte 1 : 50 000, Blatt 1 - 11
1 cm auf der Karte entspricht 500 m in der Natur

Übersichtskarte vom WSA Spree-Havel 1 : 500 000
1 cm auf der Karte entspricht 5 km in der Natur

Kartenherstellung:

Fachstelle für Geodäsie und Geoinformatik der
Wasserstraßen- und Schifffahrtsverwaltung des Bundes
(FGeoWSV), Dienststz Berlin
Mehringdamm 129, 10965 Berlin
Telefon: 030 69532-0, Fax: 030 69532-201
Funktionspostfach: fgeo@wsv.bund.de
Kartenmeldedienst Berlin: fgeo.kmd.berlin@wsv.bund.de
Redaktionelle Bearbeitung: Dr. Gerald Noack